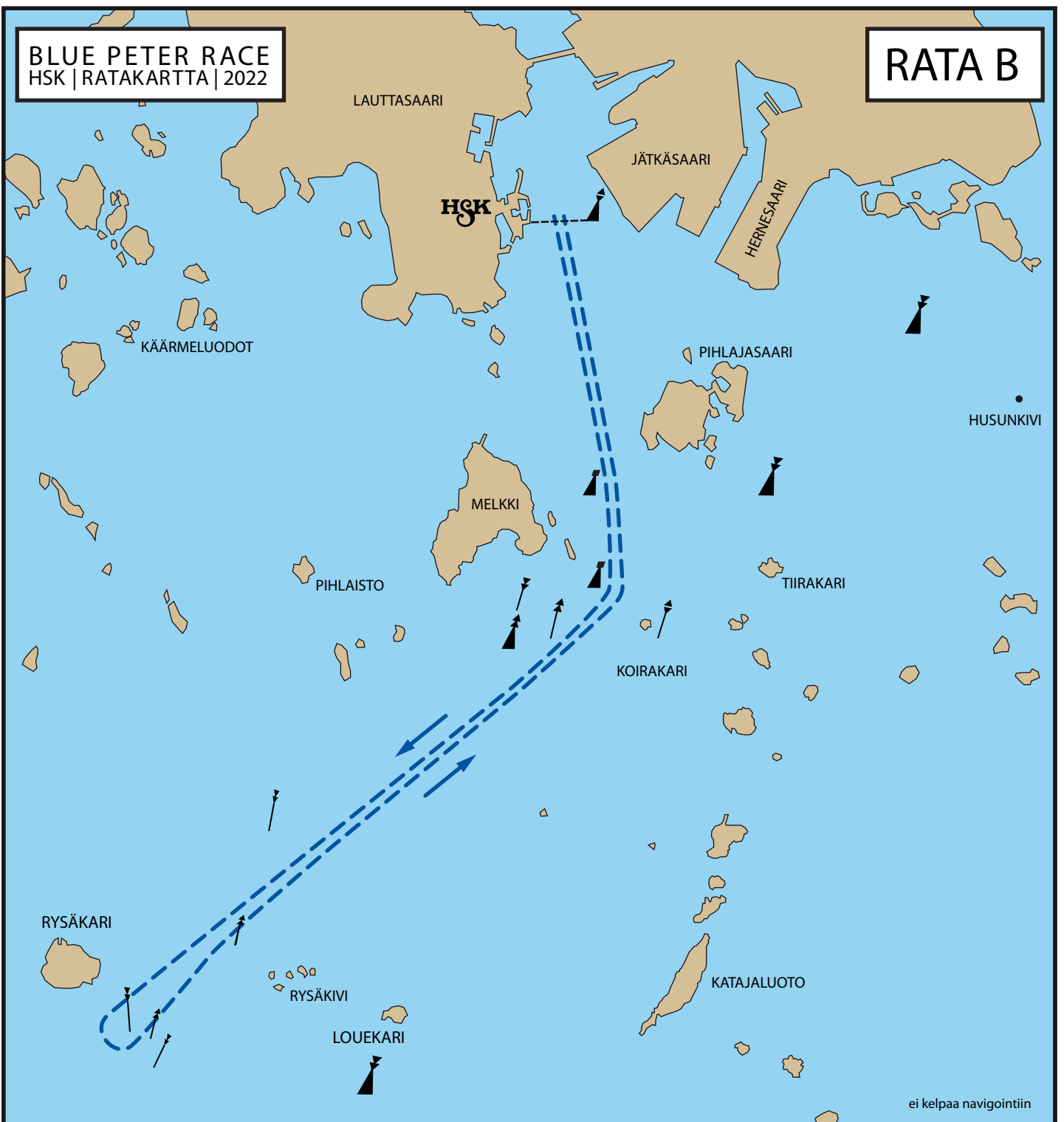


#### LÄHTÖ- JA MAALILINJA:

- Linjan toinen pää oranssi lippu maissa.
- Linjan toinen pää itäjääpoiju (n. N 60°09,05', E 24°54,06').

#### RATA A:

- Lähtö HSK:n edustalta. Lähtölinja ylitetään pohjoisesta etelään.
- Melkin itäpuolella oleva punainen jääpoiju (n. N 60°07,99' E 24°54,17') jätetään oikealle.
- Melkin kaakkoispuolella oleva punainen jääpoiju (n. N 60°07,58' E 24°54,18') jätetään oikealle.
- Melkin eteläpuolella oleva pohjoisjääpoiju (n. N 60°7,32' E 24°53,5') kierretään vastapäivään
- Eteljääpoiju (n. N 60°08,60', E 24°56,80') kierretään vastapäivään.
- Koirakarin itäviittä (n. N 60°07,37' E 24°54,69) jätetään oikealle.
- Melkin kaakkoispuolella oleva punainen jääpoiju (n. N 60°07,58' E 24°54,18') jätetään vasemmalle.
- Melkin itäpuolella oleva punainen jääpoiju (n. N 60°07,99' E 24°54,17') jätetään vasemmalle.
- Maali HSK:n edustalla. Maalilinja ylitetään etelästä pohjoiseen.

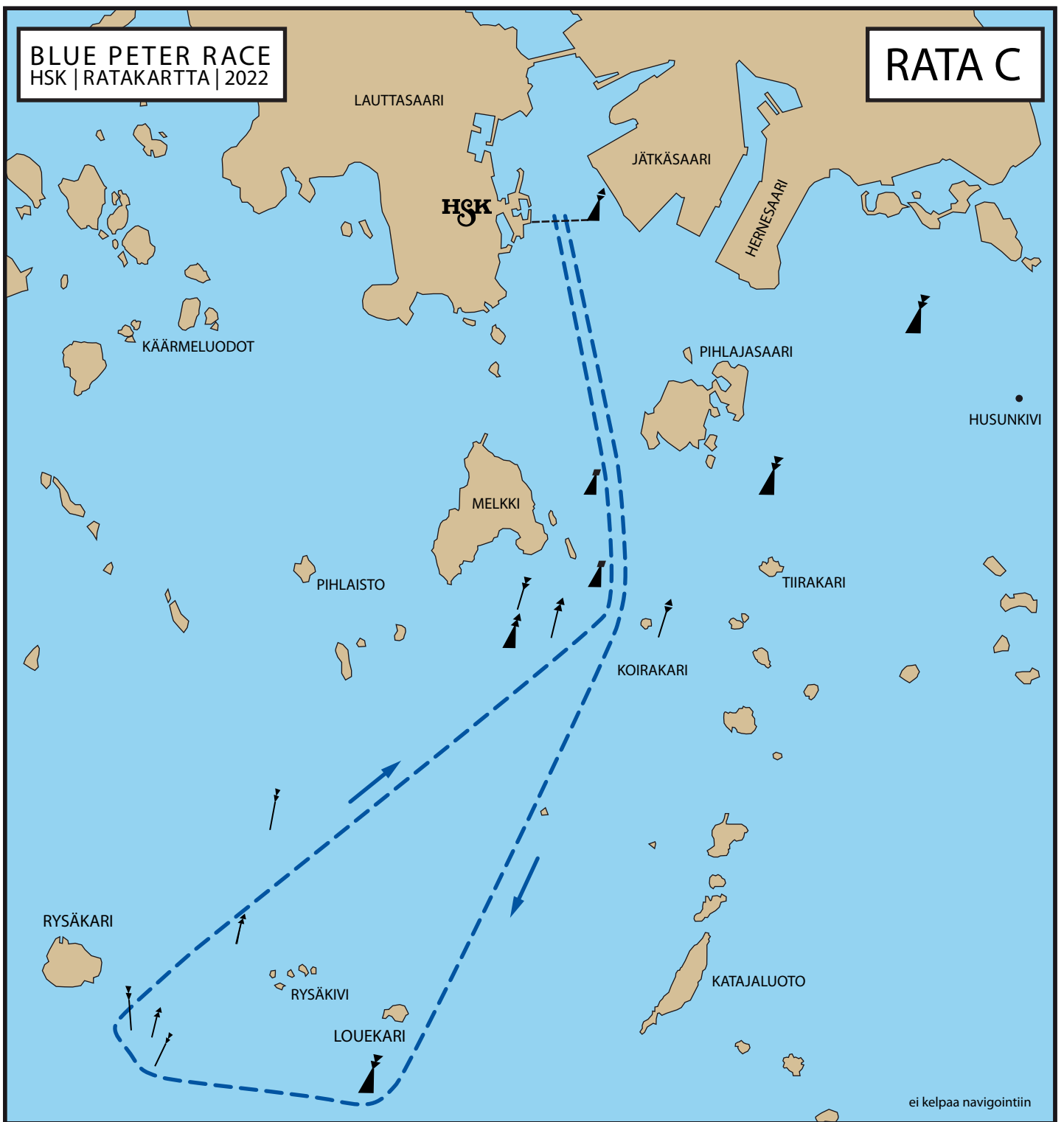


#### LÄHTÖ- JA MAALILINJA:

- Linjan toinen pää oranssi lippu maissa.
- Linjan toinen pää itäjääpoiju (n. N 60°09,05', E 24°54,06').

#### RATA B:

- Lähtö HSK:n edustalta. Lähtölinja ylitetään pohjoisesta etelään.
- Melkin itäpuolella oleva punainen jääpoiju (n. N 60°07,99' E 24°54,17') jätetään oikealle.
- Melkin kaakkoispuolella oleva punainen jääpoiju (n. N 60°07,58' E 24°54,18') jätetään oikealle.
- Rysäkarin kaakkoispuolella oleva eteläviitta (n. N 60°5,8' E 24°50,4) kierretään vastapäivään.
- Melkin kaakkoispuolella oleva punainen jääpoiju (n. N 60°07,58' E 24°54,18') jätetään vasemmalle.
- Melkin itäpuolella oleva punainen jääpoiju (n. N 60°07,99' E 24°54,17') jätetään vasemmalle.
- Maali HSK:n edustalla. Maalilinja ylitetään etelästä pohjoiseen.

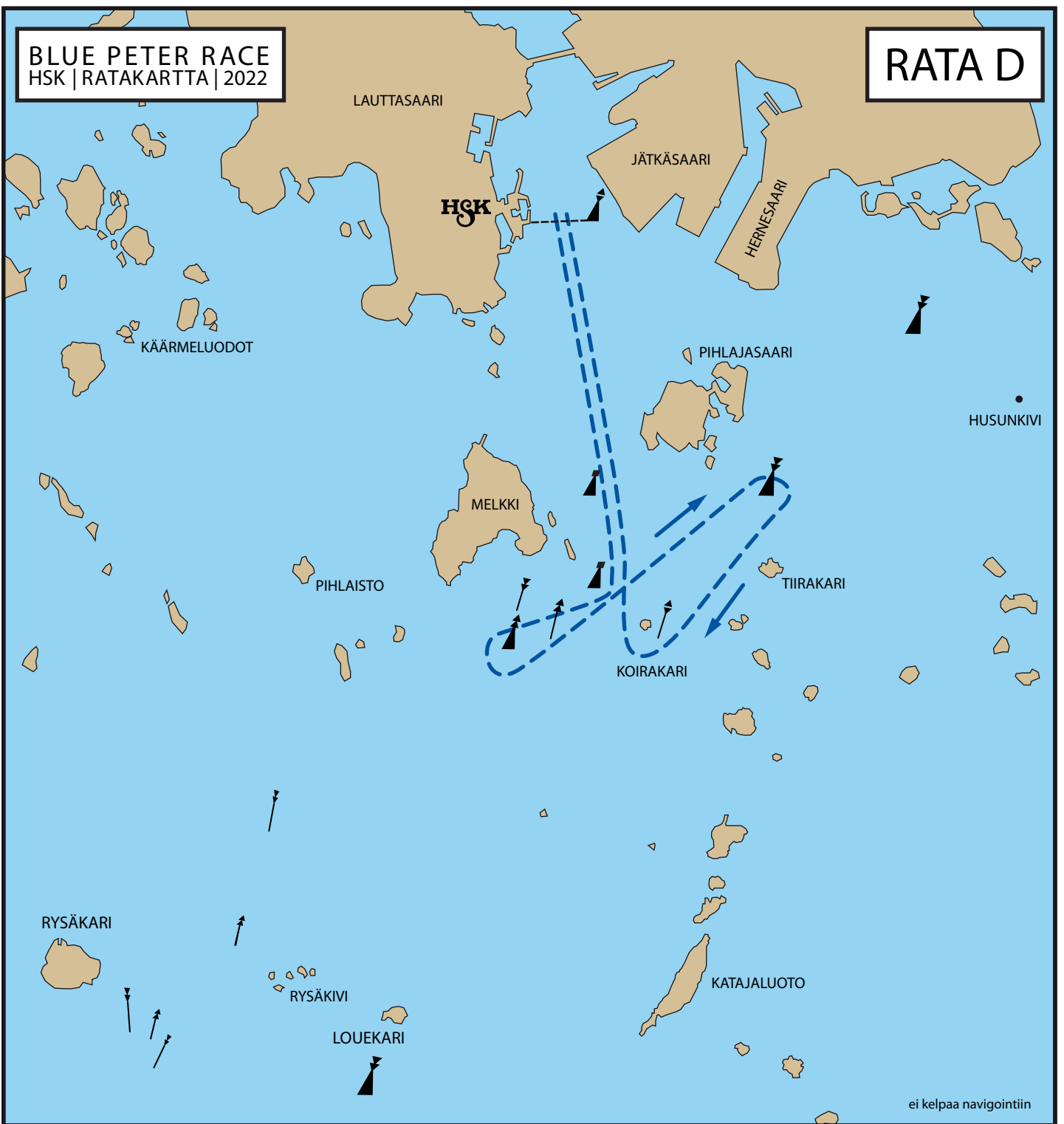


#### LÄHTÖ- JA MAALILINJA:

- Linjan toinen pää oranssi lippu maissa.
- Linjan toinen pää itäjääpoiju (n. N 60°09,05', E 24°54,06').

#### RATA C:

- Lähtö HSK:n edustalta. Lähtölinja ylitetään pohjoisesta etelään.
- Melkin itäpuolella oleva punainen jääpoiju (n. N 60°07,99' E 24°54,17') jätetään oikealle.
- Melkin kaakkoispuolella oleva punainen jääpoiju (n. N 60°07,58' E 24°54,18') jätetään oikealle.
- Louekarín eteläpuolella oleva eteljäjääpoiju (n. N 60°5,55' E 24°52,33') jätetään oikealle
- Rysäkarín kaakkoispuolella oleva eteläviitta (n. N 60°5,64' E 24°50,63') jätetään oikealle.
- Rysäkarín kaakkoispuolella oleva eteläviitta (n. N 60°5,8' E 24°50,4) jätetään oikealle.
- Melkin kaakkoispuolella oleva punainen jääpoiju (n. N 60°07,58' E 24°54,18') jätetään vasemmalle.
- Melkin itäpuolella oleva punainen jääpoiju (n. N 60°07,99' E 24°54,17') jätetään vasemmalle.
- Maali HSK:n edustalla. Maalilinja ylitetään etelästä pohjoiseen.



#### LÄHTÖ- JA MAALILINJA:

- Linjan toinen pää oranssi lippu maissa.
- Linjan toinen pää itäjääpoiju (n. N 60°09,05', E 24°54,06').

#### RATA D:

- Lähtö HSK:n edustalta. Lähtölinja ylitetään pohjoisesta etelään.
- Melkin itäpuolella oleva punainen jääpoiju (n. N 60°07,99' E 24°54,17') jätetään oikealle.
- Melkin kaakkoispuolella oleva punainen jääpoiju (n. N 60°07,58' E 24°54,18') jätetään oikealle.
- Melkin eteläpuolella oleva pohjoisjääpoiju (n. N 60°07,32' E 24°53,5') kierretään vastapäivään
- Tiirakarin pohjoispuolella oleva eteljääpoiju kierretään myötäpäivään.
- Koirakarin itäviittä (n. N 60°07,37' E 24°54,69) jätetään oikealle.
- Melkin kaakkoispuolella oleva punainen jääpoiju (n. N 60°07,58' E 24°54,18') jätetään vasemmalle.
- Melkin itäpuolella oleva punainen jääpoiju (n. N 60°07,99' E 24°54,17') jätetään vasemmalle.
- Maali HSK:n edustalla. Maalilinja ylitetään etelästä pohjoiseen.